






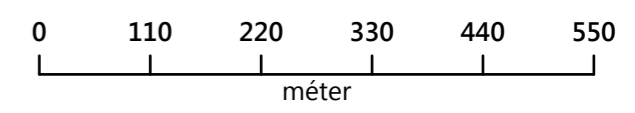
Jelmagyarázat

- Relatív vízmélység:
-  Sekély
 -  Adott lapra vonatkoztatott relatív mélység
 -  Mély
 -  Országhatár
 -  » » Hajózási útvonal



É
Deklináció: 4.22° (2019)

1 : 7 500
1 cm = m



Source: Esri, DigitalGlobe, GeoEye, Earthstar Geographics, CNES/Airbus DS, USDA, USGS, AeroGRID, IGN, and the GIS User Community